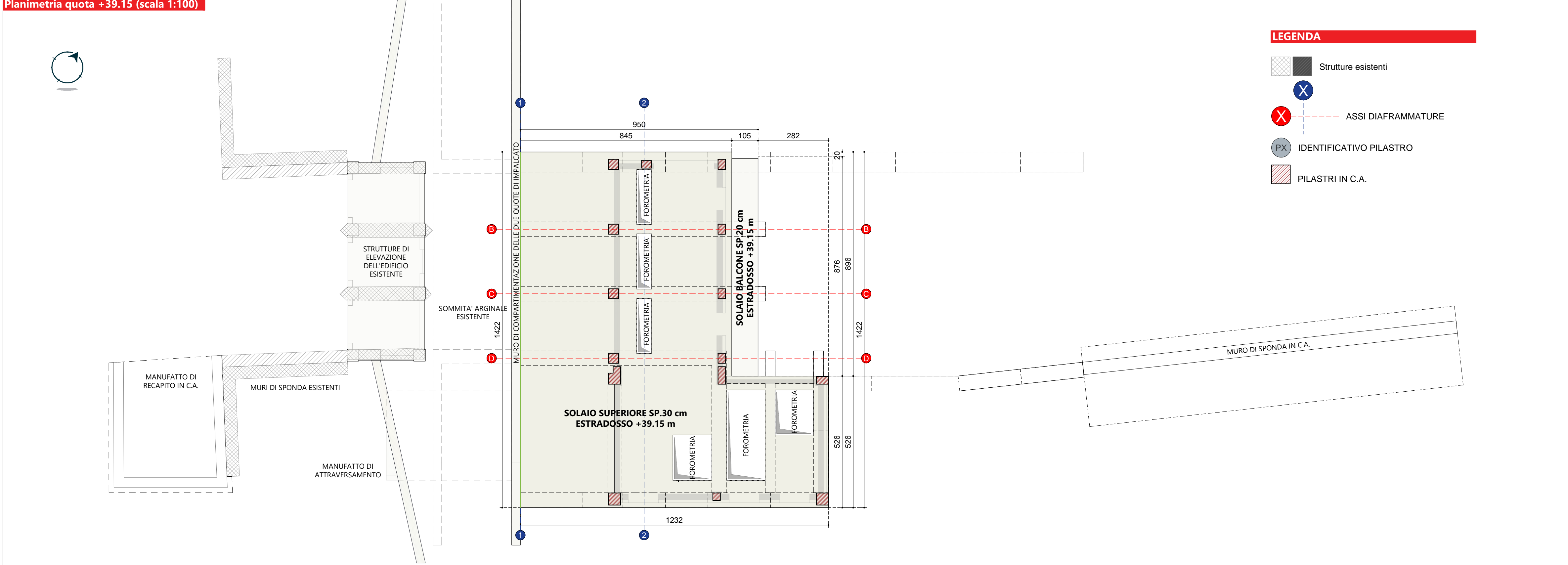
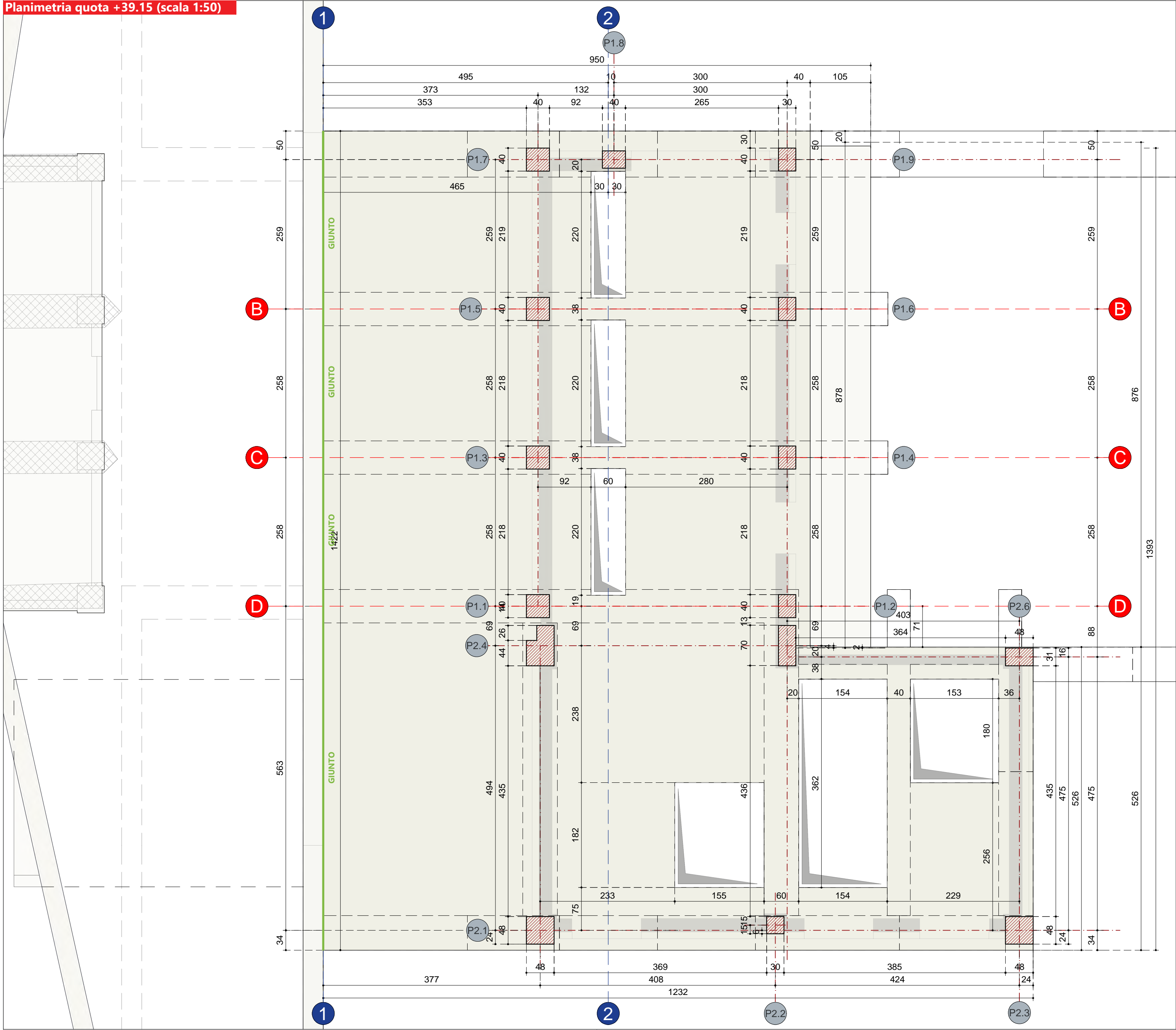


Planimetria quota +39.15 (scala 1:100)

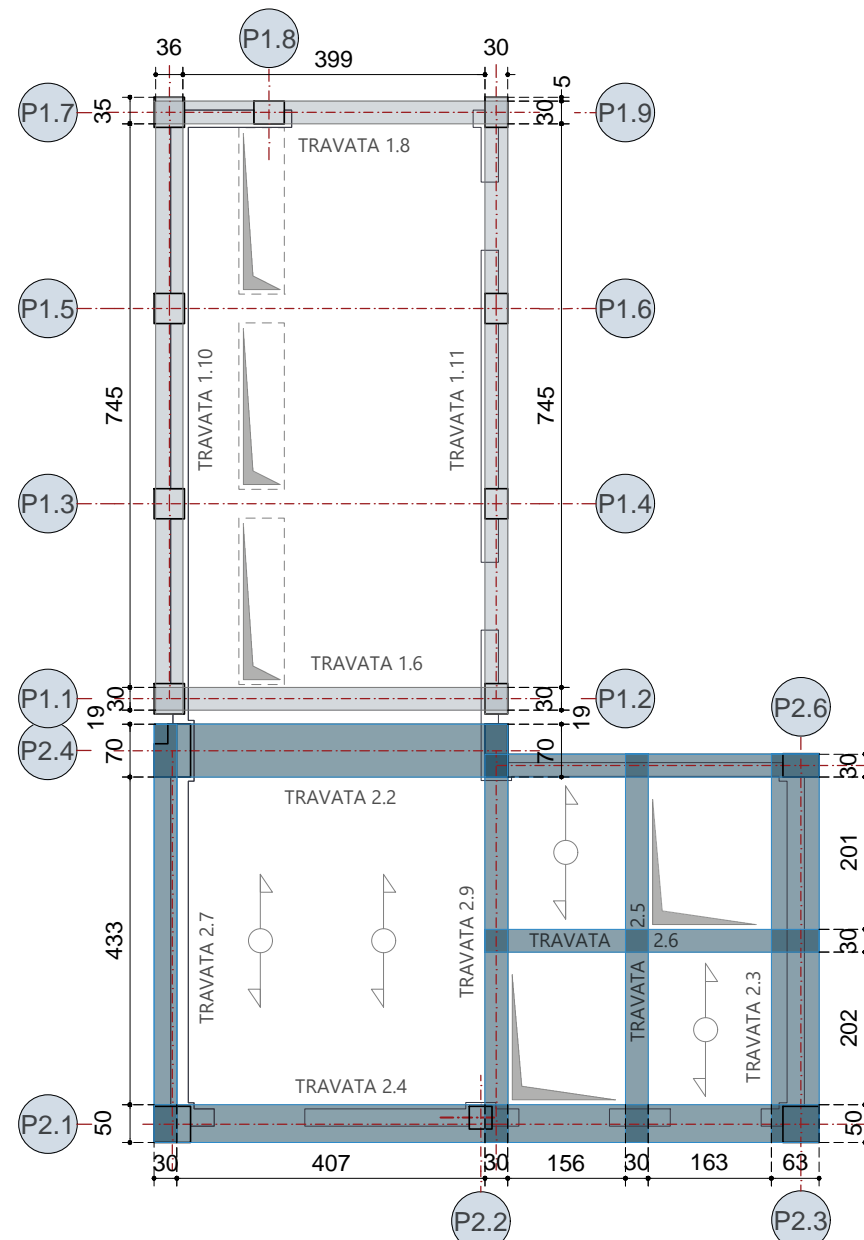


Planimetria quota +39.15 (scala 1:50)

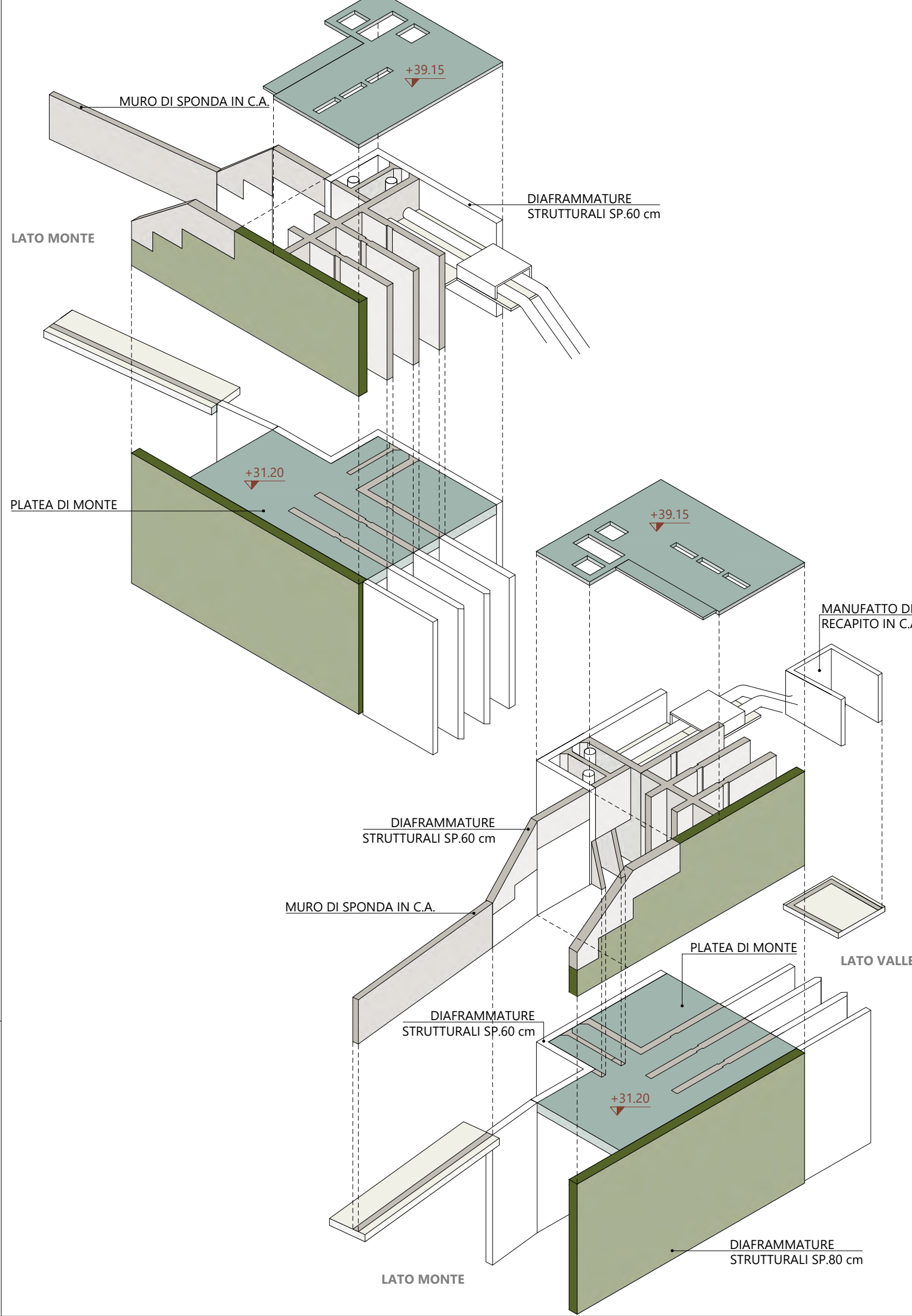
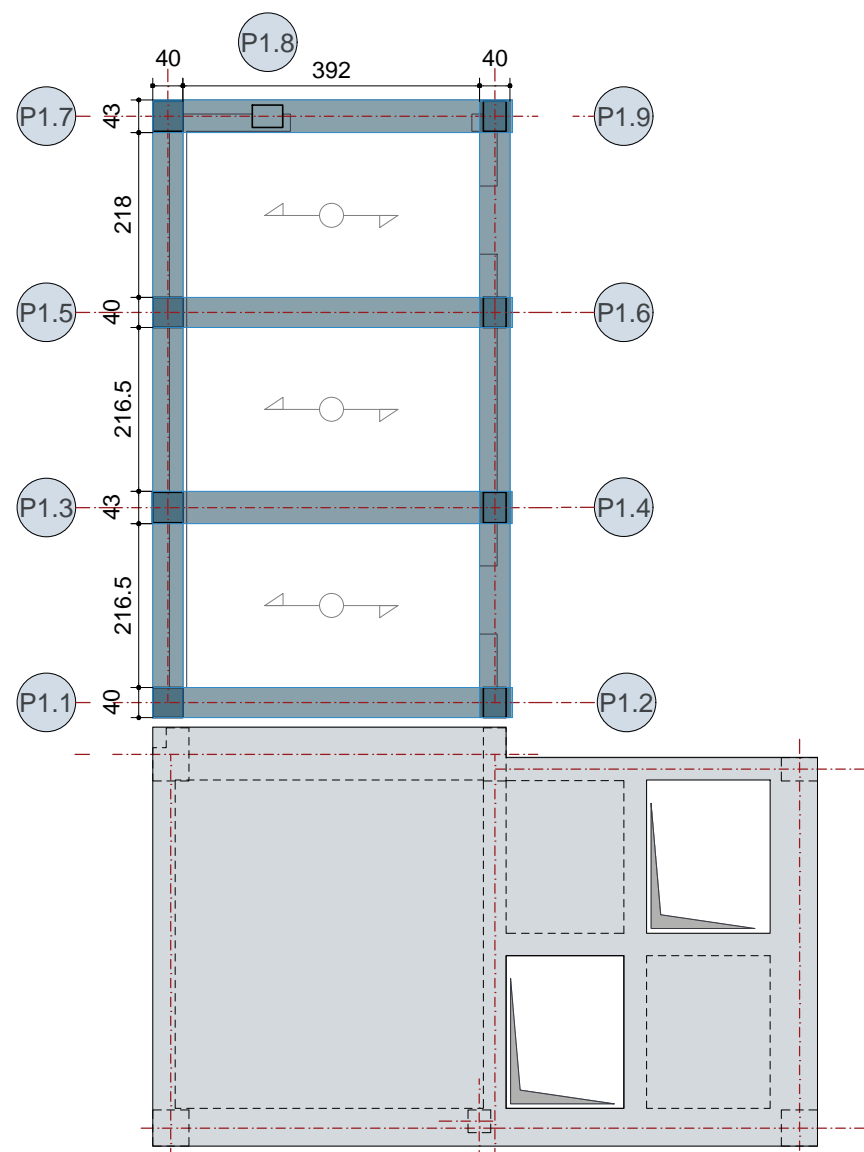


SOLAI IN LATERO CEMENTO SP.16+4CM

SOLAIO DI COPERTURA LOCALE POMPE - ESTRADOSSO TRAVI +43.75



SOLAIO DI COPERTURA LOCALEPARATOIE - ESTRADOSSO TRAVI +46.63



Comittente: Agenzia Interregionale per il fiume Po Strada Giuseppe Garibaldi 75 43121 Parma



Commissa: CR-E-815 Rifacimento chiavica del Fossadone sull'Argine Maestro sinistro del fiume Po in Comune di Stagno Lombardo (CR) - Cod OPERA 936 - CUP B53H19000290002 - CIG 82186558A7



PROGETTO DEFINITIVO					
CASSERI Pianta Soletta Livello 2 (+39.15 m.s.l.m.)			Scala: Varie		
2020-815-CR-SP51.3			Tav.		
REVISIONE	DATA	DESCRIZIONE	REDATTO	VERIFICATO	APPROVATO
02	28.08.2020	Aut. Paesaggistica	MF	RR	FA
03	23.12.2020	Progetto Definitivo	MF	RR	FA